


Schwarzwaldverein



Jahresprogramm 2024
Ortsverein
Ettenheim-Herbolzheim



WANDEREINKEHR MEETS WEINBAR

Tagsüber finden Wanderer, Radfahrer, Nordic Walker und alle anderen Naturfreunde hier eine entspannte Wandereinkkehr mit lokalen Snacks und Erfrischungen, um die müden Knochen wieder in Schwung zu bringen. Abends verwandelt sich der Heubergturm dann in eine Weinbar mitten in den Weinbergen! Trinkt ein Glas, während ihr den Trauben beim Wachsen zuschaut. Gönnst euch ein paar Snacks und genießt die großartige Aussicht.

Wir freuen uns auf Euren Besuch!

GANZJÄHRIG GEÖFFNET

Unsere aktuellen Öffnungszeiten sind auf unserer Website zu finden.

zum Heuberg | Heubergturm | 77955 Ettenheim
www.zumheuberg.de | info@zumheuberg.de | Tel. 0151 16 50 72 88



HEUBERG



Inhaltsverzeichnis

	Seite
Vorwort	1
Vorstand	2
Wanderführer	3
Jahresbeiträge	4
Hinweise für Wanderer	5
Newsletter	6
Ad-hoc-Aktivitäten	6
Mitgliederversammlung	12
Termine 2024 im Überblick	20-21
Delegiertenversammlung	25
Nordic Walking-Gruppe	40
Seniorenwanderung / Langwanderung / Wanderung unter d. Woche	41
Wandern für Übergewichtige	42
Kreuzmoos	43
Aktivitäten aus anderen Ortsvereinen in der Ortenau	44
Jugend und Familie im Schwarzwaldverein	44
Wandervorschlag	45
„Hier stimmt etwas nicht“	46
Beitrittserklärung	



Vorwort

Liebe Mitglieder und Freunde des Schwarzwaldvereins

Sie halten das Jahresprogramm für 2024 des Schwarzwaldvereins Ettenheim-Herbolzheim in den Händen.

Beim Durchblättern werden Sie feststellen, dass unseren Wanderführer*innen ein sehr abwechslungsreiches Programm gelungen ist.

Auch 2024 wird es wieder viele unterschiedliche Wanderungen geben, sowohl was die Regionen, aber auch was die Intensität der Wanderungen angeht. Immer in der schönen Natur unserer Heimat. Von den leichten XXL - Wanderungen über die Seniorenwanderungen, die sportlichen Wanderungen bis hin zu den Langwanderungen sind für Jeden viele Wandermöglichkeiten dabei. Am Wochenende, aber auch unter der Woche sind wir aktiv.

Und natürlich unsere sportliche Nordic-Walking Gruppe, die sich 2mal die Woche trifft.

Es ist aber nicht nur das Wandern an sich, auch die Gemeinschaft und das Miteinander wird auch dieses Jahr wieder großgeschrieben.

Sollten noch Wünsche offen sein, nehmen wir diese sowie Anregungen gerne entgegen.

Aktuelles wie immer auf unserer Homepage www.swv-ettenheim.de

Wir wünschen Allen ein gutes neues Jahr und freuen uns auf eine rege Teilnahme.

Christian Wacker 1. Vorstand

Vera Stauffer 2. Vorstand



Vorstand

1. Vorsitzender	Christian Wacker 1.vorsitzender@swv-ettenheim.de Tel.: 0 78 22 / 89 51 07
2. Vorsitzende	Vera Stauffer 2.vorsitzender@swv-ettenheim.de Tel.: 0 78 22 / 78 01 60 2
Rechner	Stefan Münchbach finanzen@swv-ettenheim.de Tel.: 0 78 22 / 44 92 00
Schriftführer	Richard Bellert schriftfuehrer@swv-ettenheim.de Tel.: 0 78 22 / 6 10 33
Wegwart	Dieter Ringwald mdringwald@gmx.de Tel.: 0 76 43 / 82 91
Wanderwart	Traute Zahn wandern@swv-ettenheim.de Tel.: 0 76 42 / 76 82
Seniorenwanderführerin	Lucia Sterr lucia-sterr@t-online.de Tel.: 0 151 / 28 73 49 80
Hausverwalter Wanderheim am Kreuzmoos	Bernhard Oswald huettenwart@swv-ettenheim.de Tel.: 0 78 22 / 27 70
Naturschutzwart	Bernhard Göppert Tel.: 0 78 22 / 53 68
Beisitzerin	Andrea Ibig ibig@kuechen.de Tel.: 0 78 22 / 31 95
Beisitzer	Detlef Zahn homepage@swv-ettenheim.de Tel.: 0 76 42 / 76 82
Beisitzerin	Rita Ohnemus ritamaria.ohnemus@t-online.de Tel.: 0 160 / 22 55 52 3



PERSON
METALLBAU+BRENNSCHEIDTECHNIK

**Gewerbestraße 4
77975 Ringsheim
Tel. 0 78 22 / 22 24
Fax 0 78 22 / 33 49
info@person-metallbau.de**



Wanderführer/-innen

Martina Fakler	Tel.: 07644 / 5588838 m.fakler@online.de
Bernhard Göppert	Tel.: 07822 / 5368
Gottfried & Andrea Ibig	Tel.: 07822 / 3195 ibig@kuechen.de
Jo Kimmig	Tel.: 07822 / 9705 jo.kimmig@kabelbw.de
Sieglinde Küntzler	Tel.: 07825 / 1276 Roland-Kuentzler@freenet.de
Stefan Münchbach	Tel.: 07822 / 449200 finanzen@swvettenheim.de
Bernhard Oswald	Tel.: 07822 / 2770 huettenwart@swvettenheim.de
Dieter Ringwald	Tel.: 07643 / 8291 mdringwald@gmx..de
Jörg Soulier	Tel.: 0152 / 52478780 joerg.soulier@gmail.com
Lucia Sterr	Tel.: 0151 / 28734980 lucia-sterr@t-online.de
Christian Wacker	Tel.: 07822 / 895107 1.vorsitzender@swv-ettenheim.de
Rita Wacker	Tel.: 07822 / 7803624 ritawacker@gmail.com
Traute Zahn	Tel.: 07642 / 7682 wandern@swv-ettenheim.de

Vollmachten & Verfügungen
Alles erledigt?

- Vorsorgevollmacht
- Patientenverfügung
- Sorgerechtsverfügung
- Unternehmensvollmacht

Gleich informieren
☎ 07822 44679-0

Jetzt handeln und frühzeitig rechtliche Vorkehrungen treffen.

GFA Finanzberatung
Ein Unternehmen der GFA Gruppe

info@gfa-finanz.de



Jahresbeiträge 2024

Die Jahresbeiträge für die Einzelmitgliedschaft, Familienmitgliedschaft, Jugendliche ab 14 Jahre und für die Körperschaft entnehmen Sie bitte aus unserer Homepage www.swv-ettenheim.de

ibig
Küche
Bad
Münchweier

Gottfried Ibig
Hauptstr. 16
77955 Ettenheim-Münchweier
www.kuechenhandwerker.de
Telefon 0 78 22 / 31 95



Hinweise für die Wanderer

1. Eine vorherige Anmeldung beim Wanderführer ist erforderlich.
2. Die Anreise zum Ausgangspunkt erfolgt mit dem Bus. Falls mit dem Auto Fahrgemeinschaften gebildet werden, ist eine Kostenumlage von 0,10 EUR/km p. P. gewünscht.
3. Nichtmitglieder leisten einen Unkostenbeitrag von 3,-- € pro Person.
4. Jeder Wanderteilnehmer wandert auf eigene Verantwortung. Eine Haftung des Vereins ist ausgeschlossen.
5. Die Wanderungen werden bei fast jedem Wetter durchgeführt, denn Wanderwetter ist fast immer und es regnet nie den ganzen Tag!
6. Jeder Wanderer sollte mit einer Rucksackverpflegung, gute Wanderschuhe und wetterangepasster Kleidung ausgerüstet sein.
7. Der Wanderführer kann zu jedem Zeitpunkt die Wanderung aus organisatorischen Gründen ändern oder kurzfristig absagen.
8. Die Vorschläge und Anweisungen des Wanderführers sollten Sie zu Ihrer Sicherheit stets befolgen.
9. Der Wanderführer kann z.B. bei unzureichender Wanderbekleidung des Wanderers, auf der Wanderstrecke zu erwartenden Konditionsproblemen oder ähnlichen Belangen und so den Wandererfolg der Gruppe behindern können, einzelne Wanderer ohne Begründung von der Wanderung ausschließen.
10. Der Schwarzwaldverein Ettenheim-Herbolzheim e.V. haftet nicht bei Unfällen und nicht für eventuell entstandene Schäden.

Der Rechtsweg ist ausgeschlossen.



Newsletter

Möchten Sie immer auf dem „Laufenden“ bleiben? - Dann haben Sie hier die Gelegenheit dazu!

Die Vorstandschaft informiert über einen E-Mail Verteiler über aktuelle Themen und Aktivitäten des Vereins. Nutzen Sie gerne auch die Möglichkeit uns Feedback und Anregungen zu unserer Arbeit und unseren Themen zu geben.

Wenn Sie Interesse haben, künftig näher am Vereinsgeschehen dran zu sein, senden Sie uns eine E-Mail an huettenwart@swv-ettenheim.de

Damit willigen Sie der Speicherung und Nutzung Ihrer E-Mail Adresse für unseren Newsletter ein. Wir speichern und verwenden Ihren Namen und Ihre E-Mail-Adresse ausschließlich für die Zusendung des Newsletters. Wir versichern Ihnen, dass keine Weitergabe Ihrer Daten an Dritte erfolgt. Auch erfolgt der Versand der Informationen als BCC (blind carbon copy), so dass einzelne E-Mail Adressen nicht ersichtlich sind. Sie können diese Einwilligung jederzeit für die Zukunft per E-Mail widerrufen.

Vielen Dank für Ihre Unterstützung!

Ad-hoc-Aktivitäten

Es werden kurzfristig weitere Aktivitäten angeboten, die nicht im Jahresplan enthalten sind, z. B. eine Wanderung unter der Woche, Fahrradtour, usw. Diese Aktivitäten werden auch auf unserer Homepage: www.swv-ettenheim.de, und z. T. in der lokalen Presse und Gemeindeblätter ausgeschrieben. Aber am einfachsten erhalten Sie alle diese Infos, wenn Sie sich für unseren E-Mail Newsletter (s. o.) anmelden!



06. - 07.01.2024 Kreuzmoos mit Übernachtung

An Dreikönige wollen wir zum Wanderheim Kreuzmoos wandern. Wir treffen uns an der Kirche in Ettenheimmünster und wandern zum Streitberg-Pflingsteck-Kniesteinkapelle-Hünersedel-Kreuzmoos. Die Wegstrecke wird je nach Witterung kurzfristig ausgewählt. Im Wanderheim werden wir von den Hüttenwarten mit Abendessen und Frühstück am Morgen verwöhnt. Am Sonntag wandern wir zurück nach Ettenheimmünster.

Wanderstrecke: Samstag ca. 14 km in ca. 4 Std. mit ca. 500 hm
Sonntag ca. 14 km in ca. 4 Std. mit ca. 500 hm

Wanderführer: Dieter Ringwald, Tel.: 0 76 43 / 82 91
E-Mail: mdringwald@gmx.de

Ausrüstung: Gute Wanderschuhe, wetterangepasste Kleidung, Taschenlampe, sind erforderlich. Bettwäsche ist vorhanden

Anmeldung: Bis **03.01.2024** bei Dieter Ringwald
Begrenzte Teilnehmerzahl

Treffpunkt: Ettenheimmünster Kirche 12:00 Uhr

Kosten: pro Person, für Mitglieder im SWV 30,--- EUR
Ettenheim-Herbolzheim incl. Frühstück
u. Übernachtung im Mehrbettzimmer,
Abendessen nach Karte
Für Nichtmitglieder SWV o. DWV erhöht
sich der Preis um 5,-- EUR

**14.01.2024****Schneeschuhwanderung**

Wir wollen mit Schneeschuhen den Feldberg erkunden. Wir starten am Stollenbacherhof und steigen über den Toten Mann, den Hüttenwasen und den Immisberg auf zum Feldberg. Bei schönem Wetter bietet sich uns ein sagenhafter Rundblick über den Südschwarzwald, den Vogesen und bis in die Alpen. Auf dem Rückweg besteht die Möglichkeit im Stollenbacher Hof einzukehren.

Wanderstrecke: ca. 10 km in ca. 6 Std. mit ca. 500 hm

Wanderführer: Jörg Soulier DSV – Skitourenführer
Tel.: 0152 /52 47 87 80
E-Mail: joerg.soulier@gmail.com

Treffpunkt: P+R Riegel 8:00 Uhr
zur Bildung von Fahrgemeinschaften

Kosten: Bis zu 8 Paar Schneeschuhe können vom Wanderführer zu Kosten von 15,- € pro Paar ausgeliehen werden.

Hinweis: Begrenzte Teilnehmerzahl





21.01.2024 Winterwanderung Heimatberge

Vom Waldparkplatz Reute in Broggingen starten wir zum Steiggraben-Rückhaltebecken Bleichheim zum Forsthaus weiter Richtung Herbolzheimer-Höfle. Hier werden wir bei einem Grillfeuer und Glühwein eine Pause einlegen. Danach wandern wir über den Speckacker zum Wanderparkplatz Reute zurück.

Wanderstrecke: ca. 16 km in ca. 5 Std. mit ca. 400 hm

Wanderführer: Dieter Ringwald, Tel.: 0 76 43 / 82 91
E-Mail: mdringwald@gmx.de

Ausrüstung: Rucksackverpflegung evtl. Grillwürste, gute Wanderschuhe und wetterangepasste Kleidung sind erforderlich.

Treffpunkt: Wanderparkplatz Reute in Broggingen 10:00 Uhr

13.02.2024 Fastnachtsdienstag auf dem Kreuzmoos

Treffpunkt zur Wanderung auf das Kreuzmoos ist um 10:00 Uhr am Parkplatz Pflingsteck.





18.02.2024 Schneeschuhwanderung auf den Hohneck in den Vogesen

Wir wollen mit Schneeschuhen den Hohneck in den Vogesen erkunden. Wir starten in Gaschney und steigen über Schiesroth auf den Hohneck. Von dort genießen wir den Rundblick über die Vogesen und das Münstertal bis in den Schwarzwald. Auf dem Rückweg besteht die Möglichkeit in Gaschney einzukehren.

Wanderstrecke: ca. 7 km in ca. 5 Std. mit ca. 600 hm

Wanderführer: Jörg Soulier DSV – Skitourenführer
Tel.: 0152 / 52 47 87 80
E-Mail: joerg.soulier@gmail.com

Treffpunkt: Herbolzheim, Breisgauhalle 8:00 Uhr
zur Bildung von Fahrgemeinschaften

Kosten: Bis zu 8 Paar Schneeschuhe können vom Wanderführer zu Kosten von 15,- € pro Paar ausgeliehen werden.

Hinweis: Begrenzte Teilnehmerzahl

**Mit freundlicher
Unterstützung.**



Sparkasse
Offenburg/Ortenau



25.02.2024 Stadtführung Ettenheim m. Wanderung zur Kahlenbergkapelle

Auf den Spuren von Kardinal Rohan erkunden wir die Barockstadt Ettenheim. Anschließend wandern wir zur Kahlenbergkapelle und zum Heubergturm, genießen dort die herrliche Aussicht und kehren im Heubergturm ein.

Wanderstrecke: Wegstrecke ca. 5 km in ca. 2,0 Std. mit 270 hm

Wanderführer: Rita Wacker Tel.: 0 78 22 / 78 03 6 24
E-Mail: ritawacker@gmail.com

Treffpunkt: Ettenheim Marienbrunnen/Adlerplatz 13:00 Uhr

Kosten: Keine

Anmeldung: bei Rita Wacker bis 23.02.2024





02.03.2024 Mitgliederversammlung

Alle Mitglieder des Schwarzwaldverein Ettenheim-Herbolzheim e.V. sind herzlich dazu eingeladen.

Ort: Gasthaus Schützen, Herbolzheim

Beginn: 19:00 Uhr

10.03.2024 Spielende Steine und scheinheilige Schwüre

Es erwartet uns eine Interessante und kurzweilige Rundwanderung mit leichten Anstiegen und herrlichen Einblicken in die Landschaft des mittleren Schuttertals. Die Route führt uns zum renaturierten Sägers Weiher zum Neuntelstein und Ettenheimer Hütte. Danach geht es weiter zum Kreuzstein mit seiner Geschichte über einen Grenzstreit. Von dort gelangen wir wieder zum Ausgangspunkt.

Eine Schlusseinkehr ist vorgesehen.

Wanderstrecke: ca. 14 km in ca. 4,5 Std. mit ca. 325 hm

Wanderführer: Gottfried Ibig, Tel.: 0176 / 10 10 41 43
E-Mail: ibig@kuechen.de

Treffpunkt: Ettenheim, Espenparkplatz 11:00 Uhr
zur Bildung von Fahrgemeinschaften

Kosten: Fahrkosten 4,-- € und evtl. Einkehr



24.03.2024 Kaiserstuhlpfad Endingen – Ihringen zurück mit dem Zug

Auf dem Kaiserstuhlpfad erleben wir eine einzigartige Entdeckungsreise durch die wunderbare Landschaft des Kaiserstuhls. Auf der Nord-Süd-Achse überqueren wir die Aussichtspunkte Katharinenberg, den Eichelspitzturm und den Neunlindenturm, deren herrliche Aussicht eindrucksvolle Ausblicke zum Schwarzwald und den Vogesen erlauben. Auf weitgehend naturbelassenen Wegen führt uns der Weg durch Weinberge, Laubwälder, Lösshohlgassen und Naturschutzgebiet nach Ihringen.

Wanderstrecke: ca.18 km in ca. 6,0 Std. mit ca. 560 hm

Wanderführer: Traute Zahn, Tel.: 0 76 42 / 76 82
E-Mail: wandern@swv-ettenheim.de

Treffpunkt: Endingen, Parkplatz an der Stadthalle 10:00 Uhr





07.04.2024 Rund um das Suggental - Schwarzenberggruine

Auf den Spuren des Bergbaus und Weinbaus. Der Silbersteig führt uns durch eine faszinierende Landschaft, die der Mensch über und unter der Erde verändert hat. Die Wanderung mit tollen Ausblicken über das Glottertal zu den höchsten Bergen des Scharzwaldes führt uns über Pfade und Wege, erzählt die Geschichte der Bergleute auf ihrer Jagd nach Silber und anderen wertvollen Erzen.

Wanderstrecke: ca. 15 km in ca. 5,0 Std. mit ca. 537 hm

Wanderführer: Traute Zahn, Tel.: 0 76 42 / 76 82
E-Mail.: wandern@swv-ettenheim.de

Treffpunkt: P+R Riegel 10:00 Uhr
zur Bildung von Fahrgemeinschaften





Samstag, 13.04.2024 Fellnasentour im Frühjahr

Am heutigen Tag wollen wir uns zu einer Wanderung mit unseren Vierbeinern treffen. Über verkehrsberuhigte Feldwege wollen wir das Frühjahr begrüßen. Auf unserem Weg gibt es genügend Zeit die Fernsicht in den Schwarzwald und Rheinebene zu genießen. Es ist eine Einkehr vorgesehen.

Wanderstrecke: ca. 6 – 8 km in ca. 3 Std. mit ca. 150 hm

Wanderführer: Lucia Sterr, Tel: 0 151 /28 73 49 80

Ausrüstung: Napf, Wasser, Leine,

Treffpunkt: Ringsheim, Ochsenbrunnen

13:30 Uhr





28.04.2024 Sagenrundweg Steinfirst

Wir begeben uns auf einen schönen und aufgrund seiner Länge und einiger knackigen Auf- und Abstiege aber auch recht sportlichen Themenweg. Der Weg bietet schöne Aussichten und interessante Informationen über die Sagen und Mythen von Berghaupten. Eine Kurzwanderung wird angeboten. Eine Schlusseinkehr ist vorgesehen.

Wanderstrecke: Langw.ca. 19,0 km in ca. 6,0 Std. mit ca. 643 hm
Kurzwa.ca. 15,5 Km in ca. 4,5 Std. mit ca. 349 hm

Wanderführer: Gottfried Ibig, Tel.: 0 176 / 10 10 41 43
E-Mail: ibig@kuechen.de

Treffpunkt: Ettenheim, Espenparkplatz 10:00 Uhr
zur Bildung von Fahrgemeinschaften

Kosten: Fahrkosten 8,-- € und evtl. Einkehr





09.bis 12.Mai 2024 4 Tage in das schöne Dahner Felsenland

Ein einzigartiges Wanderparadies bietet sich rund um Dahn im Dahner Felsenland in der Südwestpfalz, nahe der Grenze zu Frankreich gelegen.

Wandern ist gesund und die herrlichen Farbkontraste dieser wunderschönen Wald- und Felsenlandschaft machen so richtig Lust auf Naturerlebnisse. Garantiert Wandergenuss auf höchstem Niveau! Hier ist für jeden Anspruch etwas dabei. Traumhafte Waldpfade und sagenhafte Rundwege bieten echtes Wandervergnügen. Beeindruckende bizarre Buntsandsteinfelsen. Aussichtsfelsen, Burgen und Burgruinen bieten traumhafte Ausblicke über das grenzüberschreitende Biosphärenreservat Pfälzerwald-Nordvogesen.

Das Hotel Eyberg ist unser festes Quartier (<https://www.hotel-eyberg.de>) von hier werden wir unsere Wanderungen starten. Es werden Wanderungen mit 5-6 Std. ca. 15 km, aber auch zwischen 4-5 Std. ca. 10-12 km. Eintauchen und Wohlfühlen können wir im Felsenland Badeparadies und Saunawelt Dahn nur 5 Minuten Gehzeit vom Hotel.

Leistung: 3x Übernachtung inkl. Frühstück, zu einem Preis von 138,00 pro Tag und Doppelzimmer, bezahlt wird vor Ort.

Treffpunkt: Ettenheim Espenparkplatz 6:30 Uhr
zur Bildung von Fahrgemeinschaften

Anmeldeschluss: ist der **15. März 202**

Hinweise: Wir haben im Hotel 10 Doppelzimmer reserviert.
Reiseunfall Versicherung und Reise-Rücktritt Versicherung erforderlich.
Bei Abmeldung können Stornierungskosten anfallen.

Weitere Informationen sowie Anmeldung bei Martina Fakler
Tel. 07644-5588838 Handy +49 176 74178630 E-Mail: m.fakler@online.de



Pfingstmontag, 20.05.2024 Deutscher Mühlentag

Wir wandern vom Stadtzentrum in Ettenheim auf dem wunderschönen Naturerlebnisweg über den Dörflinbachergrund nach Ettenheimmünster. Dort besuchen wir den Landelins Garten und die Sägemühle Weisbach. Dann geht es über den Naturerlebnisweg nach Münchweier und am Ettenbach entlang zur Fuchsmühle in Ettenheim. Dort endet die Wanderung beim gemütlichen Hock.

Wanderstrecke: ca. 17 km in ca. 5 Std. mit ca. 259 hm

Wanderführer: Rita Wacker Tel.: 0 78 22 / 78 03 62 4
E-Mail: ritawacker@gmail.com

Treffpunkt: Ettenheim Rathaus/Bärenbrunnen 10:00 Uhr
Parkplätze sind „Auf den Espen“

Kosten: Einkehr





Termine 2024 im Überblick

Januar

Samstag/Sonntag	06.01./07.01. Übernachtung auf Kreuzmoos
Sonntag	14.01. Schneeschuhwanderung
Donnerstag	18.01. Seniorenwanderung
Sonntag	21.01. Winterwanderung Heimatberge

Februar

Dienstag	13.02. Fastnacht auf Kreuzmoos
Donnerstag	15.02. Seniorenwanderung
Sonntag	18.02. Schneeschuhwanderung
Sonntag	25.02. Ettenheim mit Stadtführung u. anschließender Wanderung

März

Samstag	02.03. Jahresmitgliederversammlung, 19 Uhr im Gasthaus Schützen, Herbolzheim
Sonntag	10.03. Spielende Steine u. scheinheilige Schwüre
Donnerstag	14.03. Seniorenwanderung
Sonntag	24.03. Kaiserstuhlpfad

April

Sonntag	07.04. Suggental
Donnerstag	11.04. Seniorenwanderung
Samstag	13.04. Fellnasen
Sonntag	28.04. Berghaupten

Mai

4 Tage	09.05.- 12.5. Dahner Felsenland / Pfalz
Donnerstag	09.05. Seniorenwanderung
Dienstag	14.05. Deutscher Wandertag – Rund um Ettenheimmünster
Pfingstmontag	20.05. Dt. Mühlentag
Sonntag	26.05. Bad Rippoldsau

Juni

Donnerstag	06.06. Seniorenwanderung
Sonntag	09.06. Baden-Baden
Sonntag	23.06. 4 Burgenweg von Emmendingen nach Waldkirch



Termine 2024 im Überblick

Juli

Wanderwoche	03. - 09.07. Slowenien
Donnerstag	04.07. Seniorenwanderung
Sonntag	21.07. Wutachschlucht/ Gauchachschlucht
Freitag	26.07. Ferienprogramm

August

Donnerstag	01.08. Seniorenwanderung
Sonntag	11.08. Hornberg
Samstag	17.08. Naturschutz
Sonntag	25.08. Nideckschlucht, Vogesen
Donnerstag	29.08. Seniorenwanderung

September

Sonntag	08.09. Jägersteig, Schluchsee
Sa/So	14.09.-15.09. Vogesenwanderung
Donnerstag	26.09. Seniorenwanderung

Oktober

Donnerstag	03.10. Kaiserbergfest
Sonntag	06.10. 140. Kartoffelsalatwanderung
Sonntag	13.10. Buchkopfturm
Donnerstag	24.10. Seniorenwanderung

November

Sonntag	10.11. Hecklingen
Donnerstag	21.11. Seniorenwanderung
Samstag	23.11. Weihnachtsfeier

Dezember

Donnerstag	12.12. Seniorenwanderung
Sonntag	15.12. Glühweinwanderung



26.05.2024 Wanderung im hinteren Wolftal zum Kastelstein und zu dem Burgbachwasserfall

Wir beginnen unsere Wanderungen beim Wald-Kultur-Haus in Holzwald, einem Ortsteil von Bad Rippoldsau im schönen Wolftal. Wir wandern ab hier mehr oder weniger steil hinauf zum Kastelstein, dabei handelt es sich um eine als Naturdenkmal ausgewiesene Felsformation aus Buntsandstein. Von da ab geht es wieder hinunter ins Wolftal nach Bad Rippoldsau und auf schönen Pfaden zum Burgbachwasserfall. Das Wasser des Burgbachwasserfall mit einer Gesamthöhe von 32 Metern stürzt über eine von Granitfelsen umgebene 15 Meter hohe senkrecht aufsteigende Felswand ab. Der Wasserfall gehört somit zu den höchsten frei fallenden Wasserfällen in Baden-Württemberg und ist zudem einer der Schönsten im Schwarzwald. Die Kurzwanderung führt vom Wald-Kultur-Haus an der Wolf entlang nach Bad Rippoldsau und von dort auf der Klösterleschleife zum Burgbachwasserfall. Eine Einkehr nach der Wanderung wird vorgesehen.

Wanderstrecke: Langw.: ca. 15 km in ca. 5,5 Std. mit ca. 600 hm
Kurz w.: ca. 11 km in ca. 4,5 Std. mit ca. 350 hm

Wanderführer: Bernhard Oswald, Tel.: 0 78 22 / 27 70
E-Mail: huettenwar@swv-ettenheim.de
Michael Geiger

Abfahrt Bus:

Herbolzheim Rathaus	08:00 Uhr
Ringsheim Ochsenbrunnen	08:05 Uhr
Ettenheim Gymnasium	08:15 Uhr

Fahrpreise:

Erwachsene Mitglieder	15,00 EUR
Nichtmitglieder Aufpreis von 3,-- EUR	18,00 EUR
Jugendliche Mitglieder ü. 16 Jahre	8,00 EUR



09.06.2024 Baden-Baden mal von einer anderen Seite

Nicht nur Kulturell ist Baden-Baden bekannt, auch landschaftlich gibt es viel zu entdecken. Wie das Alte Schloss Hohen Baden das wir zunächst besichtigen und den fantastischen Ausblick genießen werden. Von hier aus geht es weiter Richtung Battertfelsen, die eindrucksvollsten Felslandschaften des Nordschwarzwaldes. Auf Felsenwegen durch den wilden Bannwald führt uns der Weg an bizarren, imposanten bis zu 60 Meter hohen Felsformationen und Türmen vorbei. An der Engels und Teufelskanzeln haben wir einen prächtigen Ausblick über die Stadt und zum Fremersberg. Über den Premiumweg der Murgleiter mit zahlreichen Serpentina mit 300 hm gelangen wir Richtung Merkur 669m und zum 23 Meter hohen Aussichtsturm. Von der Aussichtsplattform bietet sich ein phantastischer Rundumblick über den Talkessel von Baden-Baden, Oberrheinebene, Vogesen bis zum Odenwald. Bergab werden wir mit der längsten, ältesten Standseilbahn Deutschlands zur Talstation fahren.

Wanderstrecke: ca. 14,5 km in ca. 5-6 Std. mit ca. 650 hm

Wanderführer: Martina Fakler, 0 176 / 74 17 86 30
E-Mail: m.fakler@online.de

Treffpunkt:	Herbolzheim Rathaus	08:00 Uhr
	Ringsheim Ochsenbrunnen	08:05 Uhr
	Ettenheim Städt. Gymnasium	08:15 Uhr

Kosten:	Erwachsene Mitglieder	15,00 EUR
	Nichtmitglieder Aufpreis von 3,-- EUR	18,00 EUR
	Jugendliche Mitglieder ü. 16 Jahre	8,00 EUR



23.06.2024 4 Burgenweg von Emmendingen nach Waldkirch

Wir starten am Bahnhof in Emmendingen zu einer Etappe des Vierburgenweges. Nach dem Aufstieg zum Eichelberg genießen wir die herrliche Aussicht vom gleichnamigen Turm auf die Rheinebene unter uns. Weiter geht es über die Hochburg, Sexau und die Kastelburg nach Waldkirch. Von dort zurück mit dem Zug.

Wanderstrecke: ca. 15,5 km in ca. 6 Std. mit ca. 430 hm

Wanderführer: Jörg Soulier, Wanderführer beim badischen Turnerbund
Tel.: 0 152 / 52 47 87 80
E-Mail: joerg.soulier@gmail.com

Abfahrt Zug: Ab Bahnhof Orschweier mit dem Zug
Genauere Fahrtzeiten entnehmen Sie bitte der Tagespresse und dem E-Mail Newsletter

Kosten: Bahnfahrt

Steuerberatung in Rust und Ettenheim



Pfaff & Dittrich
Steuerberatung GbR

Gärtnerstraße 2
77977 Rust
Telefon 0 78 22/8 61 24 50



Dittrich - Pfaff
Steuerberatungsgesellschaft mbH

Friedrichstraße 14
77955 Ettenheim
Telefon 0 78 22/44 72 80

In Ettenheim verlängerte Öffnungszeiten:
Montags bis 19.00 Uhr

www.steuerberatung-pfaff.com



*Steuerberatung bedeutet
Zukunft gestalten.*



29.-30.06.2024 Delegiertenversammlung, Steinen

Genauerer zu den Tagesordnungsthemen und Wanderungen rund um Steinen wird rechtzeitig über den E-Mail-Newsletter bekannt gegeben.

Organisator: Christian Wacker, Tel.: 0 78 22 / 89 51 07
E-Mail: ch-wacker@t-online.de



AUS 2 WIRD 1 - ORTHO UND SANI IM EINKLANG.

Geballte Kompetenz an vier Standorten:
Wir präsentieren **OBERLE ORTHO** und **OBERLE SANI!**
Das Beste aus der Orthopädie-Schuhtechnik und dem Sanitätshaus hat sich bei **OBERLE** vereint.
Überzeugen Sie sich selbst!

OBERLE GmbH & Co. KG
Carl-Schneider-Str. 15 • 77955 Ettenheim
Telefon: 07822 1393 • www.ortho-oberle.de
Johann-Neusch-Passage 1 • 79336 Herbolzheim
Telefon: 07643 930920 • www.sani-oberle.de



© Siblak Design



03.- 09.07.2024 7 Tage Slowenien

Manche Länder haben das Wasser. Manche Länder die Berge. Manche Länder eine reiche Kultur. Will man nicht das Oder, sondern das Und dann ist man in Slowenien genau richtig! Ein buntes offenes Land mit vielen Facetten, Überraschungen und wunderschöner Natur wird uns Wanderern mit viel Abwechslung präsentiert. Unsere Reise führt uns in die Region Oberkrai an den Bleder See am Fuße des Pokljuka Hochplateaus. Im 4 Sterne Hotel Rikli Balance in Bled werden wir residieren.

Ein Interessantes Programm mit Kultur, Wandern und Besichtigungen wird uns erwarten.

Die Kosten für die Reise incl. Halbpension belaufen sich auf 990,- Euro, pro Person Einzelzimmerzuschlag 350,- Euro.

Im Preis ist „Alles“ enthalten: Anreise, erstes Frühstück auf der Anfahrt und Heimreise. Alle Fahrten vor Ort, 4 geführte Wanderungen, Eintritt Tropfsteinhöhle, Stadtführung Ljubljana, Bootsfahrt Bleder See plus Kurtaxe.

Weitere Informationen sowie Anmeldung / evtl. Abmeldung bei Martina Fakler


Tel. 07644-5588838 Handy +49 17 /74 17 8630 E-Mail: m.fakler@online.de

Wichtige Hinweise:

Wir haben im Hotel 15 Doppelzimmer reserviert. Es stehen 5 Einzelzimmer zur Verfügung. (oder als DZ) Anmeldeschluss ist der **31. März 2024**

Reiseunfall Versicherung + Reise Rücktritt Versicherung erforderlich.

Eventuell Stornierungskosten





21.07.2024 Wandern durch die Gauchach - Wutachschlucht

Beginnen werden wir diese schöne Wanderung in Unadingen/Posthaus für die Langwanderer und ab der Wutachmühle für die Kurzwanderer. Der kurze aber anspruchsvolle Weg durch die spektakuläre, wildromantische Gauchachschlucht führt die Langwanderer entlang des rauschenden Bachs, vorbei an Felsformationen und durch reizvollen Wald, hinunter zum Kanadiersteg bei der Gauchachmündung in die Wutach. Die weitere Wanderung durch die Wutachschlucht bringt uns zu den schönsten Stellen der gesamten Schlucht. Vorbei an Wasserfällen, Felsengalerieen sowie an der Wutach Versickerung und Wutach Austritt und über diverse Brücken und Stege kommen wir zum ehemaligen Bad Boll direkt an der Wutach. Von da geht es in Serpentinaen wieder aus der Schlucht hinauf nach Boll, einem Ortsteil von Bonndorf. Hier werden wir versuchen einen Wanderabschluss zu organisieren.

Achtung: Die Wanderwege in der Gauchach- und Wutachschlucht sind stellenweise immer feucht und rutschig, festes Schuhwerk und Trittsicherheit ist erforderlich, Wanderstöcke sehr sinnvoll!

Wanderstrecke: Langwanderung: ca. 16 km in ca. 5,5 Std mit 420 hm
Kurzwanderung: ca. 11 km in ca 4,5 Std. mit 400 hm

Wanderführer: Bernhard Oswald, Tel.: 0 78 22 / 27 70
E-Mail: huettenwart@swv-ettenheim.de
Jo Kimmig

Abfahrt Bus:

Herbolzheim Rathaus	08:00 Uhr
Ringsheim Ochsenbrunnen	08:05 Uhr
Ettenheim Gymnasium	08:15 Uhr

Fahrpreise:

Erwachsene Mitglieder	15,00 EUR
Nichtmitglieder Aufpreis von 3,-- EUR	18,00 EUR
Jugendliche mMitglieder ü. 16 Jahre	8,00 EUR





26.07.2024 Ferienprogramm Heuberg

Im Rahmen des Ferienprogramms der Gemeinden Herbolzheim, Ringsheim und Ettenheim lädt der Schwarzwaldverein zu einer Sternwanderung ein. Von den jeweiligen Rathäusern aus werden die unterschiedlichen Gruppen hoch zum Heubergturm begleitet. In der Dämmerung nach einem Umtrunk geht es auf den Rückweg.

Treffpunkt:	Herbolzheim Rathaus	18:00 Uhr
	Ringsheim Rathaus	19:00 Uhr
	Ettenheim Rathaus	19:00 Uhr

Tullastraße 7 * 79341 Kenzingen
☎ 07644/227 * info@rist-reisen.de

Rist - Reisen




Ein Reisegutschein von uns immer etwas Besonderes



11.08.2024 Auf Felsenwegen von Hornberg

Dies ist eine wunderbare und sehr abwechslungsreiche Tour. Der Weg führt teilweise über Felsen- und Wurzelwege und wir sehen immer wieder mal tolle Felsformationen. Auch werden uns immer mal hervorragende Ausblicke in das tief eingeschnittene Tal der Gutach und zum Teil bis Triberg und das Elsass geboten.

Die Kurzwanderer gehen auf die Spuren des Zwergs im Storenwald. Der Weg geht vom Bahnhof Hornberg über die Freilichtbühne bis nach Niederwasser. Von dort geht es über den Gesundbrunnen zurück nach Hornberg. Eine Schlusseinkehr ist geplant.

Wanderstrecke: Langwanderung: ca. 18,0 km in ca. 6,5 Std. mit 800 hm
Kurzwanderung: ca. 13,0 km in ca. 4,5 Std. mit 448 hm

Wanderführer: Gottfried Ibig, Tel.: 0176 / 10 10 41 64
E-Mail: ibig@kuechen.de

Treffpunkt: Herbolzheim Rathaus 09:00 Uhr
Ringsheim Ochsenbrunnen 09:05 Uhr
Ettenheim Städt. Gymnasium 09:15 Uhr

Kosten: Erwachsene Mitglieder 15,00 EUR
Nichtmitglieder Aufpreis von 3,-- EUR 18,00 EUR
Jugendliche Mitglieder über 16 Jahre 8,00 EUR



MARKO
Holzbau

Ralf Marko
Zimmermeister

Kreuzerweg 22a · 77955 Ettenheim
Tel. 0 78 22 / 7 89 03 35 · Fax 0 78 22 / 7 89 03 36
www.holzbau-marko.de · info@holzbau-marko.de

Neubau • Altbausanierung • Carports
Dachfenster • Treppenbau • Bedachungen



17.08.2024 Ferienprogramm - Naturschutz

Nähere Informationen werden über die Ferienprogramme der Gemeinden, die Tagespresse und den E-Mail-Newsletter bekannt gegeben.

WEMAPRINT

12
Jahre
WEMAPRINT

*Seit 12 Jahren
stark im Druck!*

WEMAPRINT, Stefan Thrun
Ortenaustraße 27 | 77743 Neuried
Tel: 07808 / 96 93 033 | Fax: 07808 / 96 93 035
info@wemaprint.de | www.wemaprint.de

© 2012 WEMAPRINT



25.08.2024 Durch die Nideckschlucht zum sagenumwobenen Schneeberg in den Vogesen

Durch die großartige Nideckschlucht führt uns diese Wanderung durch das Tal das sich immer mehr verengt und zu einer richtigen Schlucht wird. Eingeengt durch Felstürme aus rotem Porphyr. Hinter einer Kurve taucht der 25 m hohe Wasserfall auf – ein wunderschönes Naturschauspiel –, und oberhalb der Kaskade thront die Burgruine Nideck, wo einst der Sage nach Riesen gehaust haben sollen. Über Treppen und eiserne Stege steigen wir zur Ruine hoch. Weiter aufwärts, geht es dann auf den sagenumwobenen Schneeberg-Felsengipfel mit Panoramatafel und einem sogenannten Lottfels (für nicht Elsässer - Wackelstein); Mit wunderbaren Ausblicken werden wir auf dieser Wanderung immer wieder belohnt. Der Rückweg führt uns vorbei am grandiosen Hirschfels wieder zurück ins Tal der Hasel.

Eine Einkehr nach der Wanderung ist vorgesehen.

Wanderstrecke: Langwanderung: ca. 15 km in ca. 5 Std. mit ca. 700 hm
Kurzwanderung: ca. 11 km in ca. 4 Std. mit ca. 400 hm

Wanderführer: Bernhard Oswald ,Tel.: 0 78 22 / 27 70
E-Mail: huettenwart@swv-ettenheim.de
Sieglinde Küntzler

Abfahrt Bus:

Herbolzheim/Rathaus	08:00 Uhr
Ringsheim/Ochsenbrunnen	08:05 Uhr
Ettenheim/Gymnasium	08:15 Uhr

Fahrpreise:

Erwachsene Mitglieder	15,00 EUR
Nichtmitglieder Aufpreis von 3,-- EUR	18,00 EUR
Jugendliche Mitglieder ü. 16 Jahre	8,00 EUR



08.09.2024 Genießer Pfad - Schluchsee Jägersteig mit Riesenbühl Turm

Von Aha führt uns der Wanderweg auf dem alten "Jägerpfad" hinauf zum Ahaberg. Weiter geht es auf dem historischen "Grenzweg" zum Bildstein. Hier erwartet uns eine für den Südschwarzwald geologische Rarität - und eine einmalige Aussicht: bei klarer Sicht reicht der Blick über den See bis zum 3.614 m hohen Tödi in den Schweizer Alpen. Wir folgen dem schmalen Pirschpfad zum Hanselelfelsen, durch den Bannwald dann geht es nach Schluchsee mit einem kurzen Abstecher zum Riesenbühl Turm und genießen dort einen atemberaubenden Blick auf den Schluchsee. Nach dem Abstieg geht es am Schluchseeufer zurück. Es mag sein, dass hier zwei Welten aufeinander prallen: Erst einsame Pfade in den Wäldern und dann der vielbegangene Seeuferweg.

Wanderstrecke: ca. 15 km in ca. 5. Std. mit ca. 350 hm

Wanderführer: Martina Fakler 0176 / 74 17 86 30
E-Mail: m.fakler@online.de

Treffpunkt: Bahnhof Kenzingen mit dem Zug ca. 8:30 Uhr
Genaue Fahrzeit entnehmen Sie bitte
der Tagespresse und dem
E-Mail -Newsletter
Gemeinschaftlicher Fahrkartenkauf am
Bahnhof



SPORT SAAR

sport-saar.de Hauptstr.43 Herbolzheim ☎ 07643-4911



Sa./So. 14.09. - 15.09.2024 Vogesenwanderung

Mit unseren Wanderfreunden aus Sèlestat begeben wir uns zu einem Wanderwochenende in die Vogesen. Details werden in der Tagespresse und über unseren E-Mail-Newsletter bekannt gegeben.





03.10.2024 Kaiserbergfest

Beim Weinfest auf dem Kaiserberg werden wir über das Angebot unseres Ortsvereines und das Angebot des Hauptvereins informieren. Für das leibliche Wohl wird bestens gesorgt.

Eine geführte Kaiserbergtour von 19,5 km wird angeboten.

Wanderführer: Dieter Ringwald, Tel: 07643 / 82 91





06.10.2024 140. Kartoffelsalatwanderung

Tradition und Wanderfreude pur! Erleben Sie mit anderen gleichgesinnten Wanderern die Sternwanderung zur Kundgebung auf dem Hünersedel und zu unserem Wanderheim Kreuzmoos.

Um 11:45 Uhr treffen sich die Wanderer des Bezirks Ortenau und angrenzender Bezirke zur Kundgebung auf dem Hünersedel. Danach werden wir zum Kreuzmoos wandern, wo wir mit Kartoffelsalat und Schüfefe verköstigt werden.

Wanderstrecke: ca. 8 km in ca. 4 Std. mit 350 hm

Treffpunkt: Pflingsteck Wanderparkplatz 10:00 Uhr



**malerbetrieb-
exner.de**

Patrick Exner am bahndamm 17
Malermeister 77955 ettenheim
tel: 0 78 22 - 300 88 55

Mobil 0162 - 43 05 991
patrick@malerbetrieb-exner.de



13.10.2024 Von der Alexanderschanze-Zuflucht zum Buchkopfturm - entlang der „Wilden Rensch“ hinunter ins Tal nach Bad Griesbach

Die Tour verläuft größtenteils auf zwei zertifizierten Wanderwegen: dem Renchtalsteig sowie dem Wiesensteig. Von der Alexanderschanze wandern wir aussichtsreich zur Quelle der Rensch. Weiter geht es zur „Zuflucht“ hier wurde schon 1635 die Schwedenschanze erbaut, sie sollte die Steige aus dem Renchtal herauf sichern. Vom Rossbühl aus sehen wir den schönen Buchkopfturm vor uns, von dem weithin sichtbaren Aussichtsturm auf dem Buchkopf, direkt am Renchtalsteig gelegen, bietet sich einen weiten Ausblick über den Schwarzwald und die Rheinebene bis zu den Vogesen. Entlang der „Wilden Rensch“ führt der Weg uns schließlich hinunter nach Bad Griesbach.

Eine Einkehr nach der Wanderung ist geplant

Wanderstrecke: Langwanderung: ca.17 km in ca. 5,5 Std.
Aufstieg 300 hm Abstieg ca. 750 hm
Kurzwanderung: ca.13,5 km in ca 4,5 Std.
Aufstieg ca.150 hm Abstieg ca. 630 hm

Wanderführer: Bernhard Oswald, Tel.: 0 78 22 / 27 70
E-Mail: huettenwart@swv-ettenheim.de
Jo Kimmig

Abfahrt Bus:	Herbolzheim Rathaus	08:00 Uhr
	Ringsheim Ochsenbrunnen	08:05 Uhr
	Ettenheim Gymnasium	08:15 Uhr

Fahrpreise:	Erwachsene Mitglieder	15,00 EUR
	Nichtmitglieder Aufpreis von 3,--EUR	18,00 EUR
	Jugendliche Mitglieder ü. 16 Jahre	8,00 EUR



10.11.2024 Heute geht es zur Burg Lichteneck

Wir wandern in unserer Heimat, wo schon die alten Rittersleut unterwegs waren. Unser Weg führt uns von Kenzingen durch Wald und Weinberge wunderbare Ausblicke über Kenzingen in die Rheinebene, Kaiserstuhl und den Vogesen genießen wir auf dem Weg nach Hecklingen zur Burg Lichteneck wo uns um 15:00 Uhr Hans Jürgen Van Akkeren zu einer Burgführung erwartet. Er wird uns über die Historische Geschichte der Burg einiges erzählen können.

Wanderstrecke: ca. 10 km in ca. 3,5 Std. mit ca. 300 hm

Wanderführer: Martina Fakler, Tel.: 0176 / 74 17 86 30
E-Mail: m.fakler@online.de

Treffpunkt: Lidl Parkplatz in Kenzingen 11:30 Uhr

Kosten: für Burgführung

Metzgerei Tischler
Wir beliefern Feste aller Art

*Wildspezialitäten
aus der Region*

Imbiss & Mittagstisch

WE GO WILD!

Hier gibt's
Wild
aus
der Region

Hauptstr. 38 - 77975 Ringsheim
metzgerei-tischler@t-online.de
Tel. 07822/8240



23.11.2024

Weihnachtsfeier

Wir laden alle Mitglieder und Freunde des Wanderns zu einem besinnlichen Abend ein. Im Rahmen des Abendprogramms wird auch der neue Wanderplan 2025 vorgestellt. Genaueres werden wir über unseren E-Mail Newsletter und in der Presse veröffentlichen.

15.12.2024

Glühweinwanderung

Details werden in der Tagespresse und über unseren E-Mail-Newsletter bekannt gegeben.



Ackermann

METALLBAU GmbH

Im Lindenfeld 18 · 77971 Schmieheim
Tel.: 07825/864760 · Fax: 07825/5220
thomas@ackermann-metallbau.de
www.ackermann-metallbau.de



Nordic Walking-Gruppe

Auch in diesem Jahr unternimmt der Schwarzwaldverein Ettenheim-Herbolzheim regelmäßig Nordic Walking Touren bei fast allen Witterungslagen! Die Gruppe trifft sich über den Sommer Dienstag um 18:00 Uhr und Samstag um 16:00 Uhr. Im Winter Dienstag und Samstag jeweils um 15:00 Uhr. Treff- und Startpunkte sind: Samstag am Parkplatz Lautenbachtal in der Lautenbachstrasse in Ettenheimmünster. Und Dienstag am Waldparkplatz Brudergarten in Walburg. Für Jung und Alt steht die Freude am Laufen im Vordergrund mit dem positiven Nebeneffekt, Herz und Kreislauf zu konditionieren, bei Arthrose Wirbelsäule und Gelenke zu stabilisieren, den Gemeinsinn durch kleine Feste im Freien zu fördern und vielleicht ein neues Gewichtsbewusstsein zu bekommen. Anfänger werden entsprechend angeleitet.

Nordic walk mit uns!

Ihr Nordic Walking-
Ansprechpartner:

Jo Kimmig,
Tel.: 07822 / 9705





Seniorenwanderungen

Bleiben Sie mit gleichgesinnten Wanderern fit!
Natur, Kultur und Wandern – eins gehört zum anderen.

Auskunft erteilt Ihnen gerne unsere Seniorenwanderführerin:
Lucia Sterr, Tel.: 0151 / 28 73 49 80, E-Mail: lucia-sterr@t-online.de

Wanderungen unter der Woche

In unregelmäßigen Abständen bieten wir Wanderungen unter der Woche an. Termine werden über den E-Mail Newsletter bekannt gegeben oder sie werden in unserer Homepage: [www:swv-ettenheim.de](http://www.swv-ettenheim.de) veröffentlicht.

Auskunft erteilt ihnen gerne unser Wanderführer:
Bernhard Oswald, Tel: 078 22 / 27 70
E-Mail: huettenwart@swv-ettenheim.de

Langwanderungen

Für kilometerfreudige und sportliche Wanderer bieten wir Wanderungen an.
Termine werden über den E-Mail Newsletter und Presse veröffentlicht.

Auskunft erteilt Ihnen gerne unser Wanderführer:
Stefan Münchbach, Tel.: 078 22 / 44 92 00
E-Mail: finanzen@swv-ettenheim.de



Wandern für Übergewichtige

Ihre Waage schlägt zu weit aus?

Sie wollen trotzdem oder gerade deshalb etwas für Ihre Fitness tun?

Dann lernen Sie uns kennen.

Wir bieten seit Frühjahr 2022 Wanderungen für Übergewichtige an.

Es geht nicht darum, möglichst schnell möglichst viele Kilometer zu erwandern, sondern den Spaß an der Bewegung zu finden oder wieder zu finden.

Denn Wandern ist gesund, es stärkt Herz und Kreislauf, schont die Gelenke und in einer Gruppe mit Gleichgesinnten motiviert es noch mehr.

Es wird im ruhigen, moderaten Tempo gelaufen. Trotzdem sollten die Teilnehmer und Teilnehmerinnen keine Probleme mit etwas längeren Spaziergängen haben oder zumindest den Willen dazu mitbringen.

Gewandert werden Strecken zwischen 5 - 7 Kilometern Länge.

Die Wanderungen werden im 4-Wochen-Rhythmus stattfinden.

Infos zu den Terminen entnehmen Sie bitte der Presse oder unserer E-Mail-Newsletter. Dort werden die Wanderungen angekündigt.

Bei Fragen bitte Kontakt aufnehmen mit der Wanderführerin Andrea Ibig
Telefon: 0176 / 10 10 41 64 oder E-Mail: ibig@kuechen.de





Wanderheim Kreuzmoos

Idyllisch und ruhig liegt das Wanderheim Kreuzmoos am Kandelhöhenweg und am Zweitälersteig zwischen Freiamt und Biederbach.

Passend zum Wanderheim bieten wir eine ehrliche, saisonale Schwarzwälder Küche.

Übernachten Sie im Doppelzimmer mit Dusche und WC.

Im Mehrbettzimmer mit Waschgelegenheit und Gemeinschaftsdusche oder zünftig im Matratzenlager. Mitglieder vom Schwarzwaldverein und Mitglieder im Deutschen Wanderverband erhalten auf Vorlage eines Mitgliederausweises eine entsprechende Ermäßigung auf den Übernachtungspreis.

Reservierungen bitte über unsere Internetseite:

www.wanderheim-kreuzmoos.de

Kommen Sie zu uns und genießen Sie die Ruhe, die frische Luft und das herrliche Panorama.

Wir freuen uns auf Sie, Maria und Roland Göppert.

Wanderheim Kreuzmoos, Kreuzmoos 1, 79348 Freiamt

Tel.: 07645 / 386, info@wanderheim-kreuzmoos.de





Aktivitäten der anderen Ortsvereine in der Ortenau

Haben Sie Interesse an Aktivitäten anderer Ortsvereine in der Ortenau teilzunehmen? Informationen finden Sie folgenden Internetseiten:

Ortsverein	Kontakt
Ettenheim-Herbolzheim	www.swv-ettenheim.de
Gengenbach	www.schwarzwaldverein-gengenbach.de
Kehl-Hanauerland	www.schwarzwaldverein-kehl.de
Lahr	www.schwarzwaldverein-lahr.de
Offenburg	www.schwarzwaldverein-offenburg.de
Reichenbach	www.schwarzwaldverein-reichenbach.de
Seelbach	www.schwarzwaldverein-seelbach.de
Zell-Weierbach	www.swv-zell-weierbach.de

Oder möchten Sie an **Exkursionen** oder **Fortbildungen** (für jedermann, keine vorherige Ausbildung zum Wanderführer erforderlich) **des Hauptvereins** teilnehmen, dann finden Sie hierzu Informationen unter <https://www.wanderakademie.de>.

Aktivitäten der Jugend- und Familiengruppe des Hauptvereins

Informieren Sie sich auch über die Aktivitäten der Jugend- und Familiengruppe des Hauptvereins auf folgenden Internetseiten:

www.jugend-im-schwarzwaldverein.de

www.schwarzwaldverein.de/familie





Wandervorschlag:

Sie haben eine Wanderung gemacht, die Sie uns gerne einmal vorstellen würden, dann nutzen Sie diesen Platz und geben Ihre Wandervorschläge an jedes beliebige Vorstandsmitglied (gerne auch per E-Mail, Adressen s. vorne) weiter. Wir sind ganz gespannt auf Ihre Vorschläge! Vielen Dank!

Wandervorschlag: _____

Name: _____

Adresse: _____

Tel. oder

E-Mail: _____



Sie wollen Ihre Immobilie verkaufen?

Wenden Sie sich vertrauensvoll an uns:

Telefon **07821 272-7777**



Volksbank Lahr eG



„Hier stimmt etwas nicht“

Meldezettel für den Wegwart

Der Ortsverein Ettenheim-Herbolzheim betreut 260 km Wanderwege und deren Wegweiser durch regelmäßige Kontrollen, sie reinigt und erneuert die Schilder. Mit diesem Meldezettel haben unsere aktiven Mitglieder die Möglichkeit, uns auf Missstände hinzuweisen, bevor wir es merken.

Wir sind für jeden Hinweis dankbar!

An diesem Standort fehlt ein Wegweiser* oder eine Raute
(*Standortnummer auf der Rückseite der Wegweiser):

.....
.....

Dieser Wegweiser ist:

stark verschmutzt

verbogen

instabil

sonstiges:

.....

Meldezettel bitte an den Wegwart weiterleiten:

E-Mail: mdringwald@gmx.de

Postanschrift: Dieter Ringwald, Belchenstr. 26, 79336 Herbolzheim



Wir laden 100% Ökostrom



Damit Sie an allen EnBW-Ladesäulen Ihr E-Auto
mit 100% Ökostrom aus Wasserkraft laden.
Dank unserem Ausbau erneuerbarer Energien.

enbw.com/erneuerbare



Hiermit erkläre ich für mich und die nachfolgend genannten Personen meinen/ unseren Beitritt zu Schwarzwaldverein Ortsverein Ettenheim-Herbolzheim e. V.

mit einer Einzelmitgliedschaft Familienmitgliedschaft Jugendlicher ab 14 Jahre

Name, Vorname _____ Geb.::.....:..... Beruf: _____

Name, Vorname _____ Geb.::.....:..... Beruf: _____

Name, Vorname (1. Kind) _____ Geb.::.....:.....

Name, Vorname (2. Kind) _____ Geb.::.....:.....

Name, Vorname (3. Kind) _____ Geb.::.....:.....

Str. _____ PLZ : _____ Wohnort: _____

E-Mail: _____ erworben durch: _____


Ich ermächtige den Schwarzwaldverein Ortsverein Ettenheim-Herbolzheim e. V. Zahlungen von meinem / unserem Konto mittels Lastschrift einzuziehen und weise mein Kreditinstitut an, diese auf mein Konto gezogenen Lastschriften einzulösen. Meine Bankverbindung lautet:

IBAN: _____ **BIC:** _____

Hinweis: Ich kann innerhalb von acht Wochen, beginnend mit dem Belastungsdatum, die Erstattung des belasteten Betrages verlangen. Es gelten dabei die mit meinem Kreditinstitut vereinbarten Bedingungen.

Ort, Datum: _____ Unterschrift: _____

Absender



**An den Schwarzwaldverein
Ortsverein
Ettenheim-Herbolzheim e. V.
z. Hd. Herrn Stefan Münchbach
Luisenstr. 6
77955 Ettenheim**

